

Разрешение	Обозначение	Модернизация благоустройства
647-25	1588-0-ГП1 1588-СП4-ГП Том2 1588-0-ОД2	блока №1 и блока №2 Белорусской АЭС, расположенной по адресу: Островецкий р-н, Ворнянский с-с

Изм.	Лист	Содержание изменения	Код	Примечание
------	------	----------------------	-----	------------

2	1	Запись о внесении изменений.	1	На основании акта общего осмотра технического состояния элементов благоустройства от 03.06.2025.
	3	Заменен. Добавлены проектируемые дорожные знаки и элементы дорожной разметки.		
	4	Заменен. Откорректирована ведомость демонтажных работ (добавлен объем срезки плодородного слоя грунта), откорректирована ведомость объемов земляных масс и выборка технических средств организации дорожного движения.		
1	1	Внесена запись об изменении в таблицу изменений 1588-СП4-ГП-ТЧ	1	22.06.25
	1, 3-5	Листы заменены. Добавлены объемы работ по срезке растительного грунта, откорректированы объемы работ по генеральному плану.		
	6	Внесена запись в таблицу регистрации изменений.		
1	1	Запись о внесении изменений.	1	На основании замечаний УГАИ с изменением сметной стоимости.
	2	Заменен. Изменено количество временных дорожных знаков откорректирована выборка технических средств организации дорожного движения на период производства работ.		

Согласовано	Н. кондр.	06.25
Н. кондр.	Нобаш	06.25
Нач. отд.	Григорчук	06.25
Гл. технолог	Михальченко	06.25

Утв.	Рыков	06.25
ГИП	Езюбчик	06.25
Составил	Ивашевич	06.25
Изм. внес	Ивашевич	06.25

**Б** РУП "БЕЛНИПИЭНЕРГОПРОМ"  
Минск Беларусь  
ОГПУТ

Лист	Листов
	1

# Ведомость чертежей основного комплекта

# Общие указания

Таблица 1

Лист	Наименование	Примечание
1	Общие данные	Изм. 1;
2	Пристанционная площадь. Схема организации дорожного движения на период производства работ.	Изм. (Зам.);

1 Документация строительного проекта разработана на основании договора № 137/24-51 / 551-178-24

2 Чертежи разработаны в соответствии с действующими ТНПА.

- СТБ 2073-2010 "Правила выполнения чертежей генеральных планов предприятий, сооружений и жилищно-гражданских объектов;

- СТБ 2235-2011 "Условные графические обозначения и изображения элементов генеральных планов и сооружений транспорта;

3 Документация является интеллектуальной собственностью РУП "Белнипиэнергопром".

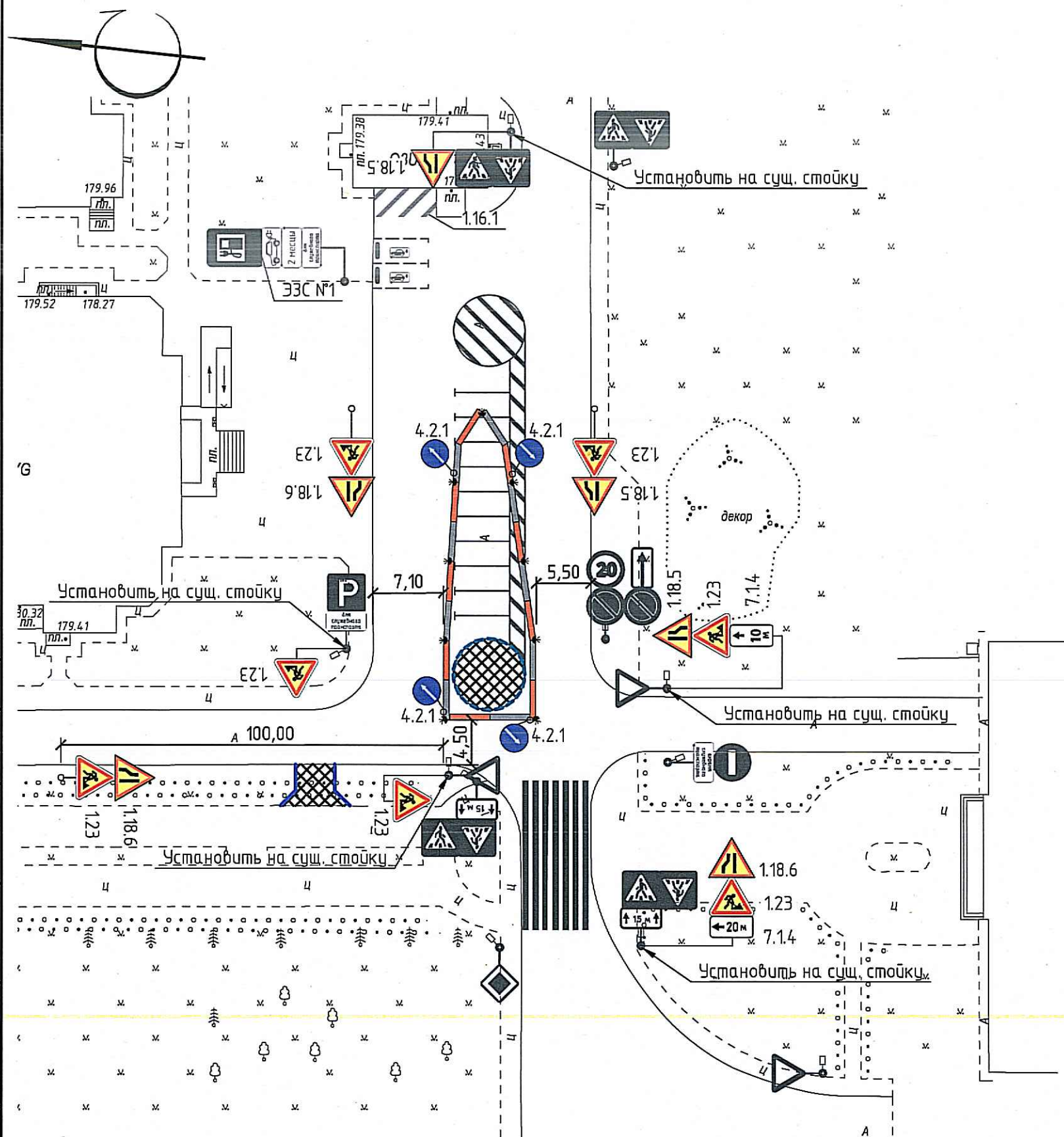
1.1 / Изменение 1 вносится на основании замечаний УГАИ

Инв. № подл.	388
Подп. и дата	14.05.25
Взам. инв. №	

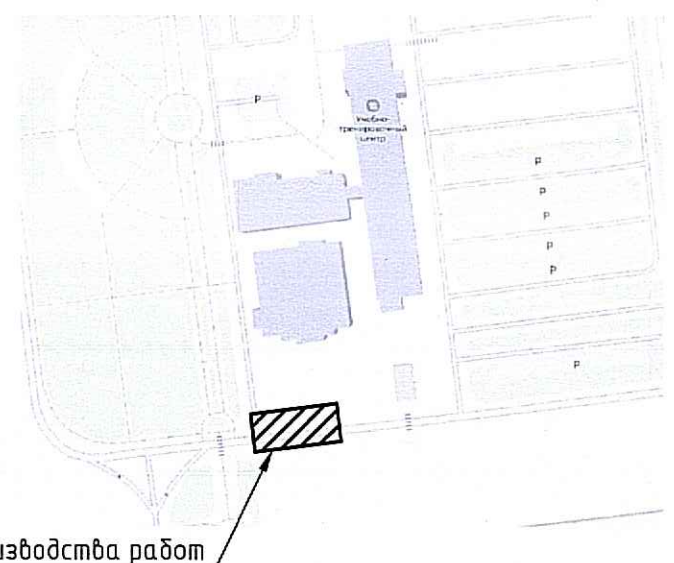
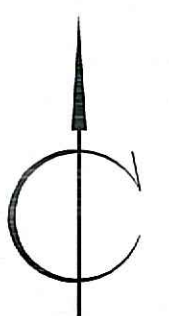


1588-0-0Д2

1	1	-	647-25	06.25	Модернизация благоустройства блока №1 и блока №2 Белорусской АЭС, расположенной по адресу: Островецкий р-н, Ворнянский с-с		
Изм.	Кол.уч.	Лист	№ док.	Подп.	Дата		
Разраб.	Ивашкевич				05.25		
Проб.	Шаповалова				05.25		
Утв.	Михальченко				05.25		
Нач.отд.	Григорук				05.25		
Н.контр.	Новаш				05.25		
ГИП	Езубчик				05.25		
					Стадия	Лист	Листов
					С	1	2
					РУП "БЕЛНИПИЭНЕРГОПРОМ"		
					Минск Беларусь		



Ситуационная схема



Место производства работ

Выборка технических средств организации дорожного движения на период производства работ

Таблица 2

Группа знаков	Номер знака	Изображение знака	Количество знаков	Наименование
Предупреждающие знаки	1.18.5		3	Сужение дороги (справа)
Предупреждающие знаки	1.18.6		3	Сужение дороги (слева)
Предупреждающие знаки	1.23		7	Дорожные работы
Предписывающие знаки	4.2.1		4	Объезд препятствия справа
Знаки дополнительной информации (таблички)	7.1.4		1	Расстояние до объекта
Знаки дополнительной информации (таблички)	7.1.4		1	Расстояние до объекта
	7.4		9	Светосигнальное устройство, ТКП 636-2019
	7.6			Блоки разделительные дорожные БРД, L=72 м
			11	Стойка 10Д50-18П, ГОСТ 25458-82

Условные обозначения

Таблица 1

Обозначение	Наименование
	Проектируемый тротуар (тип 1)
	БРТ 100.20.8
	Пониженный бортовой камень БР 100.30.15 (проектируемый)
	Информационно-указательный знак 5.16.1, 5.16.2 (существующий)

1. На листе предусмотрены мероприятия по организации дорожного движения на период производства работ по устройству проектируемого тротуара.
2. Схема временной организации дорожного движения предусматривают расстановку технических средств организации дорожного движения в соответствии с требованиями ТКП 636-2019.
3. Применять дорожные знаки II типоразмера, изготовленные из световозвращающего материала II класса, способ установки - на временных деревянных стойках, согласно СТБ 1140-2013. Существующие дорожные знаки, противоречащие схеме временной организации движения, зачехлятся на время проведения работ.
4. В соответствии с правилами по охране труда при выполнении строительных работ, выемки (траншеи), разрабатываемые на улицах, проездах, вблизи дворовой территории населенных пунктов, а также в местах, где происходит движение людей или транспорта, должны быть огорожены защитным ограждением с учетом требований ГОСТ 23407-78. На ограждении необходимо установить предупредительные надписи и знаки, а в ночное время - сигнальное освещение.
5. Выполнить установку временных дорожных знаков на существующие стойки указанные на плане.

Республиканское унитарное предприятие  
«БЕЛНИПИЭНЕРГОПРОМ»  
ТЕХНИЧЕСКИЙ  
АРХИВ

1588-0-0Д2

1	-	Зам.	647-25		06.25	Модернизация благоустройства блока №1 и блока №2 Белорусской АЭС, расположенной по адресу: Островецкий р-н, Ворнянский с-с
Изм.	Колуч.	Лист	№ док.	Подп.	Дата	
Разраб.	Ивашкевич				06.25	Организация дорожного движения
Проб.	Шаповалова				06.25	
Учб.	Михальченко				06.25	Пристанционная площадь. Схема организации дорожного движения на период производства работ
Нач.отд.	Григорчук				06.25	
Н.контр.	Новаш				06.25	
ГИП	Езюбчик				06.25	РУП «БЕЛНИПИЭНЕРГОПРОМ» Минск Беларусь

Согласовано:

Взам. инб. №  
Подп. и дата  
Инб. № подл.  
338